









ROADBOOK

TRAMO DE CALIBRACIÓN

SC2213-02 (Jaca a Ulle)

Distancia total: 3.840 m.

INICIO: 42.564152, -0.542032
 FINAL: 42.546032, -0.506231

DISTANCE		DIRECTION	INFORMATION	DISTANCE REGRESS
TOTAL	PARTIAL			
0,00	0,00	 1		3,84
1,60	1,60	 2		2,24
3,84	2,24	 3		0,00

Medido con el retrovisor del copiloto
 a la altura de cada señal.

Todo el roadbook ha sido medido con Rallymeter en coche con sonda en rueda trasera derecha, siempre por la línea blanca.

En algunas viñetas se ofrecen referencias con fondo amarillo que han sido medidas al metro, igual que la distancia total de cada uno de los tramos. El resto de las mediciones son a la decena y pueden variar mínimamente al ser puntos de Radio.

Las chicanes están marcadas en el suelo, con una línea en el arcén donde irá ubicada la barrera y un punto en el centro de la carretera de hasta donde llegará. Para la medición SI se han tenido en cuenta.



Salida desde el parque de trabajo en dirección norte. Ubicación y coordenadas en la primera viñeta de este roadbook.

From TC		DISTANCE		DAY	
To TC		1.95km		SECTION	
SPECIAL STAGE		RECORD		TIME ALLOWED	
				min	
DISTANCE		DIRECTION		INFORMATION	
TOTAL	PARTIAL			DISTANCE REGRESS	
0,00	0,00	1		 PARQUE TRABAJO 42°33.717'N 0°34.064'W ALT: 800 m	1,95
0,20	0,20	2			1,75
0,32	0,12	3			1,63
0,37	0,05	4		 N-240 42°33.855'N 0°33.995'W ALT: 800 m	1,58
1,39	1,02	5		 BERNUÉS 17 SAN JUAN DE LA PEÑA 27 42°33.976'N 0°33.273'W ALT: 800 m	0,56
1,95	0,56	6		 TC 42°33.808'N 0°33.545'W ALT: 790 m	0,00

PROXIMA NOTA
PROCH NOTE
NEXT NOTE

0,25

From TC		DISTANCE		DAY	
To TC		7.69km		SECTION	
SPECIAL STAGE				RECORD	
				1	
				7.31km	
				TIME ALLOWED	
DISTANCE		DIRECTION		INFORMATION	
TOTAL	PARTIAL			DISTANCE REGRESS	
0,00	0,00				
		1	7,31		7,69
0,29	0,29				
		2	7,02		7,40
1,08	0,79				
		3	6,23	Referencia Regularidad k. 1,080	6,61
1,17	0,09			CHICANE ENTRANDO POR DERECHA	
		4	6,14		6,52
1,21	0,04				
		5	6,10		6,48
1,32	0,11			Referencia Regularidad A-1205 km.2 k. 1,320	
		6	5,99		6,37
2,07	0,75			CHICANE ENTRANDO POR DERECHA	
		7	5,24		5,62



PROXIMA NOTA
PROCH NOTE
NEXT NOTE

0,24

From TC		To TC		DISTANCE		DAY	
				7.69km		SECTION	
SPECIAL STAGE				1		RECORD	
7.31km						TIME ALLOWED	
DISTANCE		DIRECTION		INFORMATION		DISTANCE REGRESS	
TOTAL	PARTIAL						
2,31	0,24	 8 5,00		Referencia Regularidad A-1205 km.3 k. 2,315		5,38	
2,76	0,45	 9 4,55				4,93	
4,39	1,63	 10 2,92				3,30	
5,32	0,93	 11 1,99		Referencia Regularidad A-1205 km.6 k. 5,326		2,37	
5,80	0,48	 12 1,51				1,89	
6,54	0,74	 13 0,77				1,15	
7,31	0,77	 14 0,00		META EN EL HITO Referencia Regularidad A-1205 km.8 K. 7,313		0,38	



PROXIMA NOTA
 PROCH NOTE
 NEXT NOTE

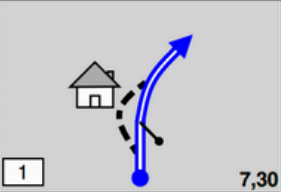

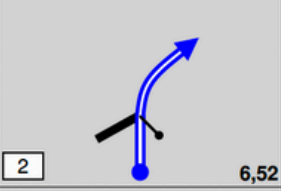

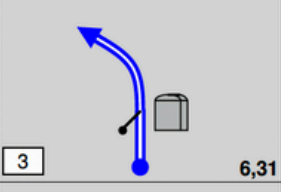
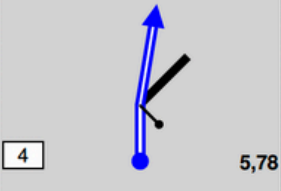

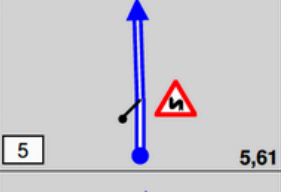
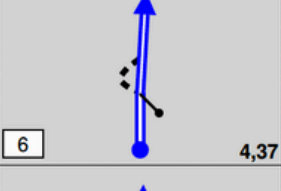

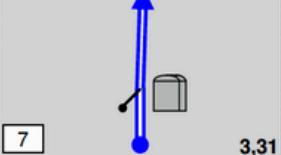
0,38

From TC		DISTANCE		DAY	
To TC		7.69km		SECTION	
SPECIAL STAGE			1	RECORD	TIME ALLOWED
			7.31km		
DISTANCE		DIRECTION	INFORMATION		DISTANCE REGRESS
TOTAL	PARTIAL				
7,68	0,37		 STOP		0,01

Dar la vuelta, el tramo B es el mismo en sentido contrario.

El Stop coincide con el CH

		TC CH TRAMO B	0,00
16			
0,37			

From TC		DISTANCE		DAY		
To TC		9.74km		SECTION		
SPECIAL STAGE		2		RECORD		
7.30km		min		TIME ALLOWED		
DISTANCE		DIRECTION		INFORMATION		
TOTAL	PARTIAL			DISTANCE REGRESS		
2	0,00	0,00		 SALIDA EN HITO A-1205 km.8	2	9,74
	0,78	0,78				8,96
	0,99	0,21		Referencia Regularidad A-1205 km.7 k. 0,995		8,75
	1,52	0,53				8,22
	1,69	0,17		Referencia Regularidad k. 1,694		8,05
	2,93	1,24				6,81
	3,99	1,06		Referencia Regularidad A-1205 km.4 k. 3,992		5,75

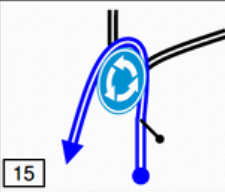

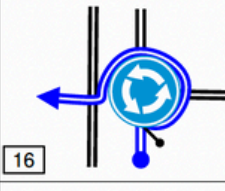
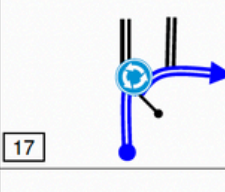

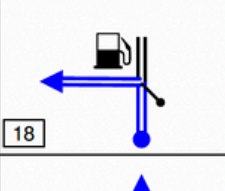
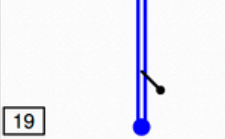


PROXIMA NOTA
PROCH NOTE
NEXT NOTE

0,54

From TC		To TC		SPECIAL STAGE		DISTANCE		DAY	
						9.74km		SECTION	
				2		RECORD		TIME ALLOWED	
		7.30km						min	
DISTANCE		DIRECTION		INFORMATION		DISTANCE REGRESS			
TOTAL	PARTIAL								
4,53	0,54	8		2,77			5,21		
5,22	0,69	9		2,08	CHICANE ENTRANDO POR IZQUIERDA		4,52		
5,99	0,77	10		1,31	Referencia Regularidad A-1205 km.2 k. 5,991		3,75		
6,11	0,12	11		1,19			3,63		
6,14	0,03	12		1,16	CHICANE ENTRANDO POR IZQUIERDA		3,60		
7,30	1,16	13		0,00		Referencia Regularidad k. 7,301	2,44		
7,57	0,27	14				STOP	2,17		

PROXIMA NOTA
PROCH NOTE
NEXT NOTE

0,57

From TC		DISTANCE		DAY		
To TC		9.74km		SECTION		
SPECIAL STAGE			2	RECORD	TIME ALLOWED	
			7.30km		min	
DISTANCE		DIRECTION		INFORMATION		
TOTAL	PARTIAL					
8,14	0,57	 15				1,60
9,27	1,13	 16				0,47
9,41	0,14	 17				0,33
9,54	0,13	 18				0,20
9,74	0,20	 19		 PARQUE TRABAJO 		0,00